

# Ohjeet ja tietoja palvelusta

## Mikä Loki on?

Loki on kaikille avoin merellinen palvelu, joka kokoaa kartalle merenkulkijoiden jakamia tarinoita, museoiden kiinnostavimpia sisältöjä sekä parhaita retkikohdevinkkejä. Museoiden ja muiden meren asiantuntijoiden ohella kuka tahansa rekisteröitynyt käyttäjä voi kiinnittää Lokin kartalle oman tarinansa. Rekisteröityminen on ilmaista ja karttaa voi tutkailla maksutta myös ilman rekisteröitymistä.

## Rekisteröityminen

1. Klikkaa etusivun oikeasta reunasta [Kirjaudu sisään](#) ja valitse valikosta [Rekisteröidy](#).
2. Kirjaa rekisteröitymislomakkeeseen [nimimerkiksi](#), [sähköpostiosoitteesi](#) ja [salasanasi](#). Kohdat [www-osoite](#) (esim. kotisivu, blogi), [kuvaus](#) ja [profiilikuva](#) ovat vapaaehtoisia kenttiä, mutta niiden täyttäminen on toivottavaa. Muista lopuksi raksittaa kohta [Hyväksyn palvelun käyttöehdot](#).
3. Saat sähköpostiisi linkin, jota klikkaamalla profiilisi aktivoituu. Huomaathan, että sähköpostin saapumisessa voi kestää hetki. Jos viestiä ei kuulu, kannattaa myös tarkastaa roskapostikansio. Ongelmatilanteissa voit lähettää viestiä osoitteeseen [loki@jnfdoundation.fi](mailto:loki@jnfdoundation.fi).

## Palvelun käyttäminen ja selailu

Voit tutustua Lokin karttamerkintöihin esimerkiksi yläpalkin [hakutoiminnon](#) avulla. Hakutulosten listauksen lopussa esitetään myös mahdollisuus hakea kuvasisältöjä Finna-arkistopalvelusta.

Lokin merkintöjä voi selaila myös valitsemalla etusivulta [Selaa karttaa / Löydä kohde, satama tai tarina](#). Selaimeesi aukeaa karttanäkymä, jonka ikoneja klikkaamalla voit tarkastella eri merkintöjä. Merkinnät listautuvat myös kartan oikealle puolelle. Voit siirtyä kartalla lähemmäksi ja kauemmaksi vasemman yläkulman ikoneista (+/-). Klikkaamalla kartan vasemman yläkulman [nuoli-ikonin](#), kartta kohdentuu nykyiseen sijaintiisi. Voit vaihtaa karttanäkymäksi [satelliittikartan](#) klikkaamalla kartan Tasot-boksin Satelliitti-kohtaa. [Vierasvenesatamat](#) ilmestyvät kartalle klikkaamalla Tasot-boksin Satamat-kohtaa.



Kartan symbolit:

Keltainen kiikarisymboli = vierailukohde

Harmaa ankkurisymboli = vierasvenesatama

Harmaa lehtisymboli = Retkipaikka-blogiyhteisön merkintä (vie suoraan Retkipaikka-blogiin)

Sininen lippusymboli = tavallinen merkintä

Keltaiset ja vihreät numeropallot = alueella useampi merkintä

## Merkin lisääminen

Lokiin on tarkoitus tallentaa sellaisia tietoja ja tarinoita, jotka kiinnostavat mahdollisimman monia merellä liikkuja ja merestä kiinnostuneita. Henkilökohtaiset, jokakesäiset lokikirjamerkinnot voi jatkossakin kirjata muualle – pyritään pitämään Lokin sisältö yleismaailmallisena ja inspiroivana!

**1.** Lokiin rekisteröitymisen ja kirjautumisen jälkeen voit lisätä merkin valitsemalla etusivun oikeasta reunasta tai sivun keskeltä **Lisää uusi merkintä**.

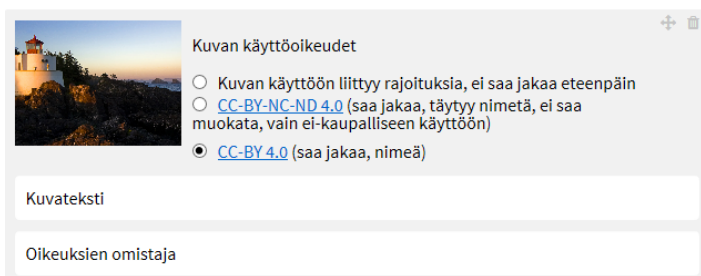
**2.** Lisää merkintääsi mahdollisimman hyvin kuvaileva **otsikko**. (Pakollinen kenttä.)

**3.** Lisää **kuvaus**. Kuvaus voi olla tiivis tarina tai pidempikin teksti. Voit kertoa esimerkiksi, miksi merkintäsi on kiinnostava retkikohde, mitä erikoista paikassa on sattunut tai liittykö paikkaan jokin historiallinen tapahtuma. (Pakollinen kenttä.)

**4. (vapaaehtoinen)** Lisää **avainsanat**. Kaikkien lokilaisten käyttökokemus paranee, mikäli lisäät useamman merkintääsi kuvaavan avainsanan. Ryhtyessäsi kirjoittamaan avainsanaa, palvelu tarjoaa automaattisesti valmiita vaihtoehtoja. Jos lisäät palveluun uuden avainsanan, se lisätään tarjottuun listaan. Kaikki käyttäjät voivat listata merkintöjä myös yksittäistä avainsanaa klikkaamalla – tällöin listalla ja kartalla näytetään kaikki ko. avainsanan sisältävät merkinnät.

**5.** Lisää **sijainti** joko kirjoittamalla osoite (kenttään ilmestyy vaihtoehtoja), klikkaamalla kartasta valitsemasi kohde tai lisäämällä koordinaattitiedot. (Pakollinen kenttä.)

**6. (vapaaehtoinen)** Lisää halutessasi **kuva**, kuvateksti ja valitse lomakkeelle ilmestyvästä valikosta kuvan oikeudet.



Kuvan käyttöoikeudet

Kuvan käyttöön liittyy rajoituksia, ei saa jakaa eteenpäin

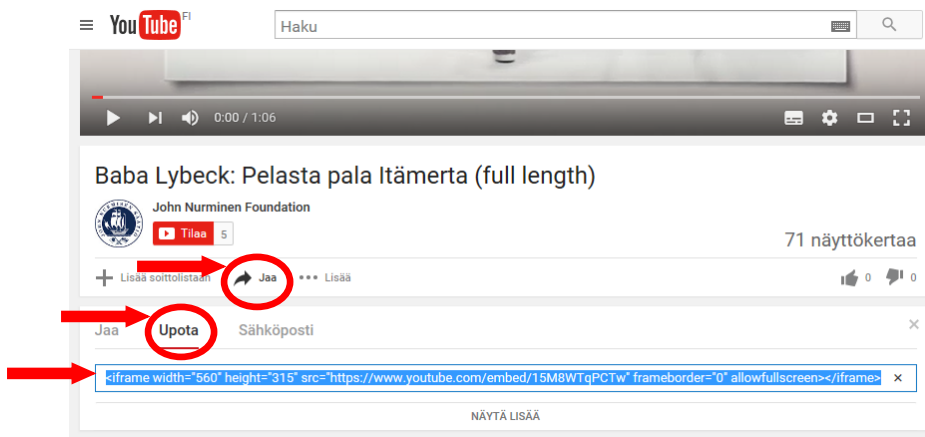
[CC-BY-NC-ND 4.0](#) (saa jakaa, täytyy nimetä, ei saa muokata, vain ei-kaupalliseen käyttöön)

[CC-BY 4.0](#) (saa jakaa, nimeä)

Kuvateksti

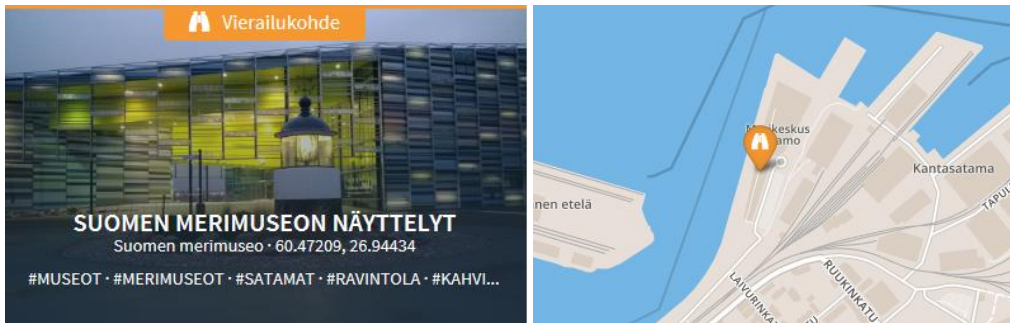
Oikeuksien omistaja

**7. (vapaaehtoinen)** Lisää halutessasi **video**. Palveluun voi lisätä videoita YouTubesta, Vimeosta tai Ylen Elävästä arkistosta. Näistä videopalveluista löydät jokaisen videon kohdalta ns. upotuskoodin ("embed"/"upota", ks. kuvat alla). Kopioimalla upotuskoodin Lokin Videon embed koodi -kenttään, saat lisättyä videon merkintääsi.



Vahvistettu profiili mahdollistaa vierailu - ja palvelukohdemerkintöjen tekemisen. Nämä merkinnät näkyvät Lokin kartalla omina symboleinaan ja viestivät siten käyttäjälle kohteesta, jossa voi ja kannattaa vierailla ihan paikan päällä. Vahvistetun profiilin luominen ja merkintöjen lisääminen on maksutonta.

**Kulttuurikentän organisaatioiden** (esim. museot, yhdistykset, arkistot) merkinnät näkyvät kartalla keltaisella kiikarisymbolilla. Nämä käyttäjät voivat tehdä virallisia vierailukohdemerkintöjä, joihin voi lisätä kohteiden yhteystiedot ja aukioloajat sekä viestiä käyttäjille symbolien avulla kohteesta löytyvät palvelut. Merkintä muuttuu vierailukohteeksi, kun merkintälomakkeesta valitsee kohdan "VIERAILUKOHDE". Vierailukohdemerkintöjen lisäksi vahvistettu profiili mahdollistaa tavallisten merkintöjen lisäämisen.



**Merellisiä palveluita tarjoavien organisaatioiden** (esim. kahvilat, majoituspalvelut) merkinnät näkyvät kartalla punaisella tähtisymbolilla. Yritykset tavoittavat Lokin avulla helposti ja maksutta saaristossa sekä rannikolla vapaa-aikaa viettävät ihmiset. Merkintä muuttuu palvelumerkinnäksi, kun merkintälomakkeesta valitsee kohdan "KAUPALLINEN PALVELU". Palvelumerkintöjen lisäksi vahvistettu profiili mahdollistaa tavallisten merkintöjen lisäämisen.

